

Übersicht Stärken, Schwächen, Projektideen und Kommentare der Online-Beteiligung über das interaktive Kartentool Melsungen 2040 (Stand 15.03.2020)

Abkürzungen:

Art

M = Marker

K = Kommentar

Einordnung=EO

+ = Stärke

- = Schwäche

i = Idee

Kategorien

EH+G = Einzelhandel + Gewerbe

K+F+T = Kultur + Freizeit + Tourismus

N+FR = Natur + Freiraum

V+TI = Verkehr + technische Infrastruktur

W+S = Wohnen + Soziales



A+SB = Architektur + Städtebau


Bewertung



👍 = positiv

👎 = negativ



Nr.	Art	Kurzbeschreibung	Kategorie	EO	Bewertung		Koordinaten
					👎	👍	
1	M	Das Waldstadion ist schön und die MT nutzt es für Leichtathletik. Warum könnte man das Waldstadion nicht zu einem Sportzentrum entwickeln und den Sportlern entsprechende Räumlichkeiten zur Verfügung stellen? Fitness- und Krafräume wären für alle Sportler gut und eine Erneuerung der „Tribüne“ könnte dafür sorgen, dass der MFV seine Spiele im Waldstadion austrägt. Somit könnte alles gebündelt werden.	K+F+T	i	0	11	(51.121201731617596, 9.554482135087483)
2	M	In Röhrenfurth könnte wieder ein kleiner (!) Laden eröffnen z. B. Metzger, Bäcker oder Art Tante-Emma-Laden.	EH+G	i	0	3	(51.15817704263756, 9.54496045622409)
3	M	Konzerte und Events z. B. Hessentag und Landesgartenschau ausrichten!	K+F+T	i	5	0	(51.125474103398176, 9.546287949910607)
	K	<i>Ist dieser Pfeil eher allgemein gemeint, oder wie soll man diese Positionierung verstehen?</i>			0	0	
	K	<i>Von der reinen Sache her sicher keine schlechte Idee, die Frage dabei ist, in welchem Rahmen sie sich Konzerte oder Events wünschen, Melsungen wird sicher keine Konzerte für 2000 Leute oder mehr ausrichten können, da es schlicht weg einfach unwirtschaftlich ist und bei vielen Bürgern auf zu wenig Interesse stößt. Kleinere Konzerte und Veranstaltungen hingegen finde ich sehr gut, aber ich denke, da sind wir in Melsungen recht gut aufgestellt, eventuell könnte man hier Kooperationen mit dem Kulturzelt Kassel etc. eingehen. Hessentag und Landesgartenschau halte ich für utopisch und einen zu hohen Kostenpunkt!</i>			0	0	
4	M	Die Vierbuchenhalle könnte für Events genutzt werden, z. B. Konzerte von Prominenten Interpreten z. B. Schlagerstars.	K+F+T	i	0	2	(51.15866689886307, 9.542598922651905)
5	M	Die Sauberkeit könnte gesteigert werden, z. B. Bänke erneuert und mehr Sitzgelegenheiten errichtet werden z. B. für Senioren.	N+FR	i	0	1	(51.15787828140258, 9.545638082698815)
6	M	Innenstadt durch zeitgemäße Läden beleben	EH+G	i	2	8	(51.13128428808061, 9.543976605828334)
	K	Stadt und Hausbesitzer/Vermieter können nur für günstige Rahmenbedingungen sorgen; die letztendliche wirtschaftliche Entscheidung obliegt jedem einzelnen, ob er meint eine Geschäftseröffnung in Melsungen mache für ihn Sinn...	EH+G		0	0	
7	M	Sand ausbauen	K+F+T	i	2	6	(51.132770055592545, 9.545815881123985)
	K	<i>Da ist die Stadt doch längst dran...</i>			0	0	
	K	<i>Spiel- und Freizeitfläche für Kinder + Jugendliche wieder ausweiten, „coole“ Skaterfläche schaffen, echte Halfpipe und einen kleinen Mountainbikeparcour, das wäre etwas für größere Kinder und Jugendliche. Unbedingter Rückbau der Parkfläche, die Autos können außerhalb vom Stadtkern parken.</i>			0	0	
	K	<i>Fuldaufer besser nutzen, indem der Parkplatz zurückgebaut und durch Grünfläche/Park ersetzt wird. Ausgewiesene Grillflächen/Picknickplätze würden im Sommer mehr Leute anziehen.</i>			0	0	
	K	<i>Spiel- und Freizeitfläche für Kinder + Jugendliche wieder ausweiten, Rückbau der Parkplätze</i>			0	0	

Nr.	Art	Kurzbeschreibung	Kategorie	EO	Bewertung		Koordinaten
							
8	M	Freilichtbühne Melsungen - wird im Sommer sehr schön durch Filmvorführungen und andere Events genutzt, gerne mehr davon!	K+F+T	+	0	10	(51.12645649140682, 9.540849874548021)
	K	<i>Vielen Dank an die Ehrenamtlichen, ohne die es die Freilichtbühne und die Veranstaltungen darin nicht gäbe !!!</i>			0	0	
	K	<i>Ein motorisiertes sog. „Sonnensegel“, das gegengleich von nur zwei Stützen und Rollen quasi in doppelter Dreiecksform über dem Zuschauerraum ausgerollt werden kann, könnte für eine gewisse Wetterunabhängigkeit sorgen!</i>			0	0	
	K	<i>Leider heruntergekommen in den letzten Jahren</i>			0	0	
9	M	Anbringen einer Laterne in der Unterführung. Bei Dunkelheit kann man die Bürgersteigkante bei der Querung vom PfiEFFrain zur Eisenbahnbrücke nicht erkennen.	V+TI	i	0	0	(51.12430589775596, 9.544004955772834)
10	M	Fortsetzung der Straßenerneuerung von Obermelsungen nach Elfershausen	V+TI	i	1	3	(51.11305103926744, 9.520746087707948)
	K	<i>Gefällt mir bedeutet, dass Sie dem Hinweis zustimmen. Also in diesem Fall, dass Sie die Straße ebenfalls für sanierungsbedürftig halten.</i>			0	0	
	K	<i>Heißt „Gefällt mir“, dass die Idee gut ist oder heißt „Gefällt nicht“, dass ich den Zustand auch schrecklich finde?</i>			0	0	
	K	<i>Diese Straße ist dringend sanierungsbedürftig</i>			0	0	
11	M	Straßenschwelle in den PfiEFFrain zur Geschwindigkeitsreduzierung	V+TI	i	1	0	(51.12403558656067, 9.544084860999305)
12	M	Ein größeres Gemischtwarenkaufhaus - wie Kaufland - in Melsungen, das als Konkurrenz/Mitbewerber zu Edeka im Wettbewerb stehen sollte. Das Warenkaufhaus könnte in das geplante Sand Center integriert werden mit Überbau der Sandstraße zu den vorhandenen Parkflächen. Auch könnten Parkflächen dazu zu ebener Erde unter dem geplanten Sandcenter geplant werden und das Einkaufszentrum darüber. So Etwas würde die Innenstadt kräftig beleben. Musterbeispiel wäre das Einkaufszentrum in Neuwied/Rhein.	EH+G	i	4	5	(51.13350991606202, 9.542523873755272)
	K	<i>Ich vermisse auch sehr ein Warenhaus im Stadtbereich, wie es das Ceka war. Auch hätte ich gerne eine DM-Drogerie in Melsungen. Auf Müller und Lidl kann ich verzichten. Sehr schön wären natürlich auch Baummarktartikel und Gartenbedarf im Stadtbereich, das fehlt nachdem Raiffeisen geschlossen hat.</i>			0	0	
	K	<i>Was kann ein Einkaufszentrum oder Sandcenter leisten, was die Innenstadt nicht schon könnte, wenn man die Struktur dafür schafft. Warum nicht den Verkehr wieder in die Innenstadt lassen und Freiräume für Grün-, Ruhe-, Spiel- und Stellflächen durch Entfernen nicht renovierungswürdiger Gebäude. Ich denke, das dürfte durch die Entwicklung der neuen Mobilität keine Probleme geben. Dadurch wären kurze und schnelle Wege gewährleistet, alles konzentriert und das Ambiente bleibt. Wozu also noch ein Einkaufszentrum, was die Innenstadt verweisen lässt.</i>			0	0	
	K	<i>Meiner Meinung nach gibt es bereits genügend Supermärkte in Melsungen. Edeka, Tegut, Lidl, Aldi. Da ist die Auswahl doch groß genug und für jeden etwas dabei.</i>			0	0	
	K	<i>Ein Kaufland wäre eine gute Idee! Seit ich hierher gezogen bin, vermisse ich dieses Geschäft in meiner Umgebung.</i>			0	0	
	K	<i>Der Drops ist doch schon längst gelutscht und der Geschäftsmix für das Sandcenter 2.0 steht doch schon so gut wie komplett fest...</i>			0	0	
	K	<i>wäre super</i>			0	0	
13	M	Neugestaltung des Berliner Platzes	A+SB	i	0	6	(51.12209080422536, 9.54371358727326)
	K	<i>...durch die Aufstellung von einem original Mauerstück von der Berliner Mauer oder einen von den örtlichen Schulen künstlerisch zu gestaltenden zwei Meter großen Berliner Buddy Bären aus glasfaserverstärktem Kunststoff. Zum Berliner Stadtbezirk Spandau unterhielt die Stadt Melsungen ja wohl mal freundschaftliche Kontakte... Vllt. kann man diese ja für diesen Zweck wiederbeleben?</i>			0	0	

Nr.	Art	Kurzbeschreibung	Kategorie	EO	Bewertung		Koordinaten
							
14	M K	Brücke und Weg für Fussgänger/Radfahrer zwischen Schwarzenberg und Röhrenfurth <i>Sehr gute Idee!</i>	V+TI	i	0 0	7 0	(51.14789329128712, 9.55916775751416)
15	M K	Dorfgemeinschaftshaus in Adelshausen ist dringend sanierungsbedürftig! <i>Das Dorfgemeinschaftshaus ist in der Tat dringend sanierungsbedürftig. Die Adelshäuser Bürger haben bereits mit den ihnen frei zur Verfügung gestellten Mittel den Parkplatz des DGHs aus eigener Tasche saniert. Die Stadt sollte nun dringend den Rest des Gebäudes sanieren lassen, so wie dies bereits in den übrigen Stadtteilen auch geschehen ist.</i>	W+S	-	0 0	11 0	(51.11082182620098, 9.576367816212041)
16	M	Einführung eines besseren und flexibleren innerstädtischen Öffentlichen Personennahverkehr (ÖPNV). Evtl. anhand eines Modellversuchs.	V+TI	i	0	0	(51.13207673041552, 9.548797980746258)
17	M K K	Schlechte Beleuchtung im Fliedergraben. Hier wäre ein neues Beleuchtungskonzept von Vorteil. Für Frauen und Kinder (siehe Kindergarten) ist dieser Weg sehr dunkel und nicht einsehbar. <i>Mehr Rücksichtnahme auf Fußgänger bei Fahrbahnquerung erforderlich. Wegesicherung insbesondere im Zusammenhang mit Wohngebieterschliessung, ÖPNV und Kindergarten!</i> <i>Vllt. etwas mit Solarlampen und Bewegungsmeldergestützt?!</i>	V+TI	-	0 0 0	1 0 0	(51.13215658173501, 9.549755511493117)
18	M	Dr.-Fritz-Braun-Hütte: Verwahrlost	K+F+T	-	0	3	(51.13878201396502, 9.531931698570247)
19	M K K	Umgebung des Denkmals ungepflegt, Sitzbänke beschädigt Hessenschanze nicht zu finden und damit unattraktiv. <i>Das Jahndenkmal macht Fortschritte, Es wird lichter rundherum und die Gedenktafel ist saniert. Super.</i> <i>Nicht die Hessenschanze sondern die Schottenschanze ist hier gemeint. & das Jahndenkmal incl. Umgebung hätte eine gründliche Sanierung nötig. Ob sich die MT dieser Angelegenheit, dieser Aufgabe, wohl einmal annimmt?</i>	K+F+T	-	0 0 0	1 0 0	(51.14673271234093, 9.540904606227741)
20	M K	Bahnverbindung für Schwarzenberg <i>Wäre schön, wenn es eine Anbindung gäbe</i>	V+TI	i	0 0	5 0	(51.14450781026596, 9.559212714637624)
21	M K	Mit einem überörtlichen Konzertveranstalter (z. B. Semmel Concerts Bayreuth - Helene Fischer) das Gespräch suchen und auf dem an 362 Tagen im Jahr völlig ungenutzt daliegenden Grasrennbahn-Gelände ein großes Open-Air-Konzert oder ein Festival veranstalten... <i>z. B. regionale Bands</i>	K+F+T	i	3 0	12 0	(51.12494624124471, 9.53983318780115)
22	M	Der Stadtbus ist aktuell sehr unattraktiv, was mit dem Modellversuch behoben werden soll. Es soll eine Linie geben und ansonsten nur Bedarfsverkehr. Aktuell fahren sehr wenige Menschen mit dem Bus, weswegen die Stadt den Stadtbus mit um die 800.000 € jährlich bezuschusst. Das Problem an einer einzelnen Buslinie ist, dass sie durch entweder zu lange Fahrtzeiten oder zu wenige abgedeckte Gebiete unattraktiv wird, weswegen die Gefahr besteht, dass auch diese Stadtbus Linie ganz abgeschafft wird und es nur noch den Bedarfsverkehr gibt. Das Anrufen ist allerdings für viele eine Hemmschwelle, weswegen es einen geregelten Fahrplan braucht. Sinnvoll wären 5 Linien: je eine, die den Huberg, Galgenberg, Schloth, die PfiEFFwiesen und das Kehrenbachtal abdecken. Diese würden halbstündlich verkehren und auf die RegioTram abgestimmt sein. Alle Busse halten dann (wie z. B. in Berchtesgaden) für ca. 5 Minuten am Bahnhof, währenddessen können die Fahrgäste auf die anderen Linien Umsteigen und so einfacher innerhalb Melsungens mit dem Bus fahren. Alle Linien fahren auch die Innenstadt bzw. die Stadthalle an, da die Innenstadt ein Magnet ist. Entfallen würde die Linie 444. Man könnte den ÖPNV in Melsungen kostenlos machen oder ein Melsungen-Ticket für einen sehr geringen Preis verkaufen, wo auch Fahrten mit der RegioTram im Bereich zwischen Melsungen und Röhrenfurth inbegriffen sind. Das Konzept könnte mit E-Bussen in der Größe der aktuellen Busse umgesetzt werden und würde einen echten Vorteil für den Standort Melsungen als auch für die Umwelt haben.	V+TI	i	0	8	(51.12610214165588, 9.546264229914982)
23	M	Schließung der Jugendherberge ohne Ersatz	K+F+T	-	1	12	(51.1268724955139, 9.552418020756022)

Nr.	Art	Kurzbeschreibung	Kategorie	EO	Bewertung		Koordinaten
							
24	M	Wunderschöne, gut erhaltene, historische Altstadt. Ein architektonischer und kultureller Schatz!	A+SB	+	1	3	(51.131267748680386, 9.544120362912395)
	K	<i>Fachwerk ersetzt durch Neubauten sind für mich kein Schatz. Ich denke hier nur an die neuen Häuser in der Kasseler und Kirchstr. / Cyllsgasse.</i>			0	0	
	K	<i>Leider gibt es auch einige heruntergekommene, nicht bewohnte Häuser. Eine Sanierung ist vermutlich recht aufwendig und teuer. Aber es gibt auch gute Beispiele, wie Neubauten architektonisch ins Gesamtbild integriert werden konnten.</i>			0	0	
25	M	Das Parkdeck wirkt verwaorlost: Wellen im Asphalt, unten Plätze teilweise gesperrt, zwielichtige Treffen von jungen Leuten (damit verbundener süßlicher Geruch) und alles in der Nähe eines Spielplatzes.	W+S	-	0	4	(51.13134138582157, 9.540674800721831)
	K	<i>Wer im UG parkt, läuft Gefahr, sich Lackschäden dank der maroden Bausubstanz einzufangen. Da müsste eigentlich ein entsprechendes Schild hin „Parken auf eigene Gefahr“ oder besser gleich komplett sperren, was jedoch die innerstädtische Parksituation nur noch weiter verschärfen dürfte! Obwohl: Thomas Vockeroth hat gestern auf seinem zukünftigen Baufeld für das Sandcenter 2.0, längs hinter dem Intersport, seine ziemlich beeindruckende Behelfsparkfläche zum Parken freigegeben! Das ging echt Ratzfatz, wenngleich absolut schade um das schön eingewachsene Gartengrundstück, auf dem in Zukunft der „tegut“ seine neue, noch etwas zentralere, Heimat finden wird...</i>			0	0	
26	M	Verdrechte Innenstadt, meistens nachdem die Müllabfuhr da war sogar noch dreckiger da viel vom Müll anscheinend daneben gekippt wird. Einige Gassen, insbesondere die Entengasse, sind fast schon gruselig, nicht nur wegen des Mülls.	W+S	-	1	0	(51.131472407604875, 9.5415769221878)
27	M	Früher gab es im Bereich des „Roten Rain“ wohl mal ein Flussbad an der Fulda. Gibt es die Wasserqualität der Fulda mittlerweile eigentlich wieder her, im Bereich der Promenade eine Fulda-Badestelle mit einem kleinen Steg einzurichten? Das Flussbaden ist überall wieder auf dem Vormarsch, selbst in Hamburg an der Elbe oder in Berlin an der Spree...	K+F+T	i	0	12	(51.12719369780939, 9.54317926879446)
	K	<i>Tolle Idee, aber über den Standpunkt müsste man nur noch mal nachdenken, da dort die Flöße und Tretboote im Sommer fahren.</i>			0	0	
28	M	Ein Kino mit 1 oder 2 Sälen im Sand-Center wäre toll, um nicht immer wieder nach Kassel fahren zu müssen. Eventuell ergibt sich der Platz dafür, je nachdem was mit der alten Polizei und Feuerwehr passiert.	K+F+T	i	2	5	(51.13377552121675, 9.542647710095934)
29	M	Falls die Starthilfe mal aus der städtischen Liegenschaft „Alte Güterabfertigungshalle“ ausziehen sollte, könnte man hier ein kleines, aber feines Kulturzentrum etablieren. Vorbilder hierzu gibt es in unserer Umgebung ja mehr als genug und es hätte genau die Größe, die momentan in Melsungen für mittlere Veranstaltungen absolut Mangelware ist!	K+F+T	i	1	8	(51.12674969344763, 9.546854276260546)
30	M	Das Gespräch mit Eigentümer suchen, ob man hier in der ungenutzten alten Mühle (?) nicht schöne Lofts mit Balkonen über der Fulda im Industrial-Design entwickeln könnte.. Alternativ mit Sicherheit auch ein geniales Areal für kulturelle Veranstaltungen! Und auf den ehemaligen Schornstein müsste eigentlich unbedingt eine Nisthilfe für Weißstörche montiert werden!	W+S	i	0	8	(51.12965083127574, 9.54872522151345)

Nr.	Art	Kurzbeschreibung	Kategorie	EO	Bewertung		Koordinaten
							
31	M	Die neue Beleuchtung der Bartenwetterbrücke sieht trotz der technischen Verbesserungen weiterhin aus, wie eine alte Demarkationslinie! In allen anderen Städten, die solche eine Brücke ihr Eigen nennen, hätte man die geilen Rundbögen ausgeleuchtet, aber wir hier in Melsungen...	A+SB	-	2	12	(51.13176191388297, 9.547161281356807)
	K	<i>Es tut mir ja leid, weil ich weiß, dass viel Engagement in dem Projekt steckt, doch es ist leider nicht gut gelungen. Die verschiedenen Lichtqualitäten auf der Brücke und an der Brücke beißen sich, und die Brücke wird gar nicht richtig an-/ ausgeleuchtet. Sehr schade!</i>			0	0	
	K	<i>Die Beleuchtung sieht aus wie Neonröhren und das kalte Licht passt überhaupt nicht zu dem warm- gelben Licht der Laternen auf der Brücke. Gut gemeint, aber leider misslungen. Gibt es da nicht doch noch die Möglichkeit einer Korrektur? In anderen Städten kann man doch eben, wie gut alte Bauwerke an gestrahlt werden.</i>			0	0	
	K	<i>Historische Bauwerke kann man nicht mit LED-Leuchtstäben ausleuchten. Das muss mit Strahlern passieren, die einen weichen Übergang erzeugen und das schöne Mauerwerk mit warmem Licht zur Geltung bringen.</i>			0	0	
	K	<i>Ich finde die Beleuchtung sehr schön. Ich glaube das ist Geschmacksache</i>			0	0	
32	M	Die Bartenwetterbrücke „bespielen“ mit einem Brückenfest, einer langen Tafel, einem langen Laufsteg etc."	K+F+T	i	2	9	(51.13182627806607, 9.547379311071154)
	K	<i>Brückenfest - welch schöne Idee! Mit Schmeckerwöhlerchen (natürlich Ahler Wurscht), Getränken, Musik und viel guter Laune....</i>			0	0	
	K	<i>Das wäre eine gute Idee</i>			0	0	
33	M	Das Rathaus hat an jeder Ecke einen wunderschönen Turm und vier Türme ergeben jetzt aktuell im Advent... Heute müsste dort die zweite stilisierte Kerze entzündet werden!	K+F+T	i	0	8	(51.13139393849845, 9.543979863975437)
34	M	Unter die mächtigen alten Bäume im Schlossgarten würde bei der bevorstehenden Neugestaltung exakt ein schönes, schattiges Beachvolleyballfeld passen! Ist aktuell der absolute Trendsport und die Errichtung einer solchen Anlage kostet kein Vermögen!	K+F+T	i	4	9	(51.13232302132407, 9.540153674699354)
35	M	Das „Haus am Fluss“ muss mittelfristig unbedingt wieder ein Restaurant beherbergen! Bei dieser Lage am schönsten Eingangstor in unsere einmalige Fachwerkstadt..	K+F+T	i	0	7	(51.13177908093669, 9.546317944989482)
	K	<i>K. A.</i>			0	0	
36	M	Die wahrscheinlich einzige, unausgebaute (geteerte) Straße in Melsungen. Anwohner können nur über schmale Schotterwege ihre Häuser erreichen. Die Müllabfuhr kommt bei geparkten Autos auch nicht zu jedem Haushalt durch. Weiterhin ist die Kaiserau wohl die einzige Straße, die beim Breitbandausbau ignoriert wurde. Mehr als DSL 2000 ist hier nicht möglich....	W+S	-	0	2	(51.131752533760974, 9.564889718205905)
	K	<i>Weite Teile des Teichwiesenweges sind übrigens so ganz nebenbei auch noch komplett unbefestigt und ich stimme der anderen Anmerkung vollkommen zu! Nicht jeder m² Siedlungs- und Verkehrsfläche muss komplett zugestrichelt, zubetoniert oder zu geteert sein...</i>			0	0	
	K	<i>Als Anwohner eines Hauses in der Kaiserau schätzen wir die naturnahe, etwas ländliche Atmosphäre und empfinden einen Ausbau der Straße als nicht notwendig! Zudem ist der Weg breit genug, wenn jeder dort parkt, wo er soll ;-) Das Internetangebot ist aber noch ausbaufähig!</i>			0	0	
37	M	mehr Freizeitangebot für Jung und Alt	K+F+T	i	3	0	(51.136513328617, 9.54257149707098)
38	M	Sitzgruppen / Tische mit Bänken sowie Liegebänke im Bereich der Fuldawiesen. Prüfen ob kleinere Spiel-Bolz-Basketballplätze noch installiert werden können	K+F+T	i	0	6	(51.12738064160342, 9.545008572846882)
39	M	schlechte öffentliche Verkehrsmittelanbindung für älter Leute, da diese mit den Einkäufen immer nach oben müssen	V+TI	-	0	0	(51.13419771022507, 9.535540859231105)
40	M	Sehr schöner Rundweg über Bartenwetterbrücke und zurück selbst abends mit Beleuchtung. nehme ich immer wieder gerne in Anspruch	K+F+T	-	0	0	(51.13234296329439, 9.547397864679397)

Nr.	Art	Kurzbeschreibung	Kategorie	EO	Bewertung		Koordinaten
							
41	M	diese Seite der Fulda ist sehr schlecht für Fahrradfahrer geeignet	V+TI	-	0	2	(51.127074397243604, 9.54732033663663)
	K	<i>Ganz Melsungen ist schlecht für Fahrradfahrer geeignet!</i>			0	0	
42	M	Belebung der Innenstadt durch attraktiven Einzelhandel. In den letzten Jahren sieht man immer mehr Innenstädte verwasen. Der Grund dafür ist das geänderte Konsumverhalten der Menschen. Das Konzept von verkehrsberuhigten Fußgängerzonen sollte man Städten überlassen mit Einwohnerzahlen über 100000. Shopping, Inspiration und Information findet zunehmend Online und über Smartphone statt. Gefragt ist Heute: Anfassen, Verfügbarkeit, schnelle und kurze Wege, kompetente Beratung. Um dies zu erreichen müsste der Weg durch die Innenstadt über Obere Mauergasse - Rotenburger Straße - Kasseler Straße zweispurig als Einbahnstraße mit Parkmöglichkeiten ausgebaut werden. Nicht renovierungswürdige Gebäude müssten niedergelegt werden, um Platz für Grün, Spiel- Ruhe- und Stellflächen zu schaffen.	EH+G	i	11	1	(51.13158527934889, 9.543444123892527)
	K	<i>Wenn man die Innenstadt attraktiver machen will muss man die Fußgängerzone ausbauen, z.B. in der Mühlenstraße. Dann könnte sich die Gastronomie dort mehr ins Freie entfalten, es wäre mehr ?Laufkundschaft? unterwegs und damit wäre die Straße auch für Geschäfte wieder interessanter.</i>			0	0	
	K	<i>Wenn Sie alte Häuser abreißen wollen, wozu brauchen Sie dann überdachte Straßen? Die Fachwerkkulisse ist doch nicht mehr da. Vielleicht sollte man erstmal klein anfangen und einheitliche Öffnungszeiten der noch vorhandenen Einzelhandelsgeschäfte anstreben. Die samstäglichen Veranstaltungen während der Sommerzeit sind doch nicht schlecht, mir gefällt zwar dir Musik nicht, aber es spricht doch Menschen an. Wenn jetzt die Sirenen nicht mehr um 11 Uhr gellen, ist das doch schon ein Fortschritt. Für eine Verödung der Innenstädte tragen wir alle doch mit unserem Kaufverhalten bei. Wenn Sie sich in Berlin abseits von Alexanderplatz, Friedrichstraße usw. bewegen, finden Sie viele leerstehende Geschäfte. Melsungen ist in dieser Beziehung kein Einzelfall.</i>			0	0	
	K	<i>Innenstadt für PKW's öffnen, was für ein Quatsch! Überdachte Straßen (Kasseler Str. u. Brückenstraße), Regensichere Plätze zum Aufenthalt und zum Verweilen, um die Auslagen in und vor den Geschäften zu betrachten, überdachte Straßencafés, Glasdächer, um die Fachwerkkulisse zu betrachten und eine feste Bühne für Straßenkünstler und Vereine, alte Häuser abreißen und mit Balkonen an den übrigen Häusern die Lücken füllen, DANN WÄRE WIEDER LEBEN IN DER STADT!</i>			0	0	
43	M	Schankwirtschaft mit Badestelle und Treppe am Wasser	K+F+T	i	0	4	(51.1314588680842, 9.5470744270159)
44	M	Ein neuer, innenstadtnaher Stadtteil mit echten Stadthäusern (gerne im Retro-Look) auf der Freundschaftsinsel. Für die Fußballer werden im Sportzentrum am Schulcampus neue Plätze gebaut (am Waldstadion oder zwischen dem Schwimmbad und den Tennisplätzen)	W+S	i	7	9	(51.136703351916076, 9.542032613416154)
	K	<i>Auf keinen Fall bebauen!! Wir müssen mit dem vorhandenen Siedlungsraum auskommen. Besser begrünen, mehr Bäume und Blumenwiesen.</i>			0	0	
45	M	Eine Häuserreihe entlang der Brückenstraße wird von einem Investor gekauft, der dann in die Fachwerkhäuser ein Einkaufszentrum baut.	EH+G	i	5	1	(51.131534288783975, 9.545572253200362)
46	M	Mehr öffentliche Plätze mit großen Bäumen anlegen.	A+SB	i	0	0	(51.12005189594042, 9.547279298553462)
47	M	Von hier bis zum Siebenstern einen westlichen Promenadenweg anlegen (analog zum Rivieraweg am Galgenberg) von dem beim Spaziergehen man weit in das Fuldata und auf die Stadt schauen kann.	K+F+T	i	0	1	(51.136505345258016, 9.5163041899159)
48	M	An der westlichen Seite der Weltkugel einige Bäume fällen, um so einen Aussichtspunkt zu schaffen von dem aus man bei gutem Wetter bis zum Herkules blicken kann.	N+FR	i	0	1	(51.12014694030889, 9.584205878463422)
	K	<i>und generell die Ausschilderung an den Wanderwegen verbessern. Hinweis zum Zwickel, der Kronneneiche etc.</i>			0	0	
49	M	Eine Fußgänger-Holzbrücke über die Fulda anlegen und einen Fußpfad zur St. Georgsbrücke anlegen, so dass die Fuldapromenade zu einem Rundweg wird.	N+FR	i	0	3	(51.12013332155702, 9.534914357592925)
50	M	Neuer Radweg an östlichem Fuldaufer, der von der Einmündung der PfiEFFe bis zum Gut Fahre verläuft und dort in den Radweg nach Malsfeld mündet. Radfahrer können so das „Industriegebiet PfiEFFewiesen“ umfahren.	V+TI	i	0	3	(51.11129687027957, 9.546742856750484)

Nr.	Art	Kurzbeschreibung	Kategorie	EO	Bewertung		Koordinaten
							
51	M	Auf dem Dach des ehemaligen Autohauses neben der STAR-Tankstelle im Sommer nach dem Vorbild des „Roof-Garden“ in Hannover oder vom „Deck 7 / Skylounge“ in Kassel eine coole Party-Location mit Beachclub, Palmen & Euro-Palettenmöbeln einrichten!	K+F+T	i	1	8	(51.12938296963077, 9.53533430196569)
	K	<i>Coole Idee ehrlich Da warten alle Anwohner nur drauf??</i>			0	0	
52	M	Der Gehweg „Am Hombach“ ist ständig und mannigfaltig mit Hundekot verschmutzt. Ich bin kein Freund von Strafen, aber wenn es anders nicht geht, plädiere ich für gelegentliche Kontrollen oder ggf. Anhebung der Hundesteuer.	V+TI	-	0	0	(51.12816988779078, 9.535713613281245)
53	M	Der Kurvenbereich Am Hombach / Hilgershäuser Weg ist häufig komplett zugeparkt. Dies führt immer wieder zu gefährlichen Situationen, insbesondere dann, wenn sich der große (und i.d.R. leere) Linienbus durchquetschen muss. btw: warum sind nicht kleinere, elektrifizierte Busse im Einsatz?	V+TI	-	0	7	(51.12857565488607, 9.53470227201899)
54	M	Ständiger Uringeruch in der Unterführung. Vorschlag: Aufstellung einer „Wasserabschlagstelle“ also eines Straßenerinals nach niederländischem Vorbild: https://toilet-guru.com/pictures/amsterdam-street-dscf3951.jpg auf der Altstadtseite	W+S	i	5	1	(51.13011619254638, 9.541126634082161)
	K	<i>Man hätte den Fußgängertunnel unter der Bundesstraße im Zuge der kompletten Bundesstraßenanierung im vergangenen Jahr ohne weiteres auch „schleifen“ können und stattdessen eine vernünftige, oberirdische Ampelanlage für Fußgänger, Radfahrer und die vielen Schulkinder installieren können! Fußgänger in die Minus 1-Ebene unter die Erde zu verbannen ist „old-school“-Stadt- und Verkehrsplanung aus den 60'er und 70'er Jahren, als man noch dem „Credo“ der „autogerechten Stadt“ nachlief... Diese Chance wurde schlichtweg verpennt!</i>			0	0	
55	M	Für den Bereich der Autobahnausfahrt von der A 7 bei Malsfeld könnte für beide Fahrtrichtungen (Nord & Süd) eine weitere dieser braunen, touristischen Hinweisbeschilderungen bei der dafür zuständigen Stelle (?) beantragt werden, um z.B. unter der griffigen Bezeichnung „Melsungen-Pfieffewiesen“ Stadt der Industrie oder „Melsungen-Pfieffewiesen“ Architektur. Industrie. Kunst. Auf diesen Nukleus der Medizintechnik in Nordhessen hinzuweisen. Ähnliche Hinweisschilder gibt es für Tuttlingen (ebenfalls ein Standort der B. Braun AG) mit der touristischen Hinweisbeschilderung „Weltzentrum der Medizintechnik“ oder auch im Bereich der „Autostadt Wolfsburg“. Die grundlegenden Voraussetzungen für solch eine weitere, aus touristischer Sichtweise für die „TAG Melsunger Land e.V.“, höchst zielführende, zusätzliche Aufmerksamkeit erzeugende Ausschilderung, sollten in jedem Fall gegeben sein...	K+F+T	i	1	8	(51.103923982370134, 9.548770606765742)
56	M	Errichtung einer Grillhütte vor der Stadtsporthalle zum Würstchenverkauf, nicht nur während der Handballspiele, evtl. auch als Pausensnackbar für Schüler	K+F+T	i	0	1	(51.121298704484715, 9.5521804936958)
	K	<i>Betreiber Willi Ross... :-)</i>			0	0	
57	M	Die alte THW-Fahrzeughalle zwischen Schlossgarten und Spielplatz-Parkpalette im Zuge der Neugestaltung des Areals nicht abreißen, sondern in ein \Café im Schlossgarten\ umfunktionieren..."	K+F+T	i	0	12	(51.131800909544104, 9.540270975662338)
58	M	Das leerstehende Gebäude mit dem Türmchen am Eingang zum Schlossgarten vom Land Hessen übernehmen und in eine Cocktailbar oder kleine Weinstube mit Schankgarten im Innenhof zum Schloss verwandeln. Evtl. auch als Jugendcafé in Selbstverwaltung geeignet, ähnlich dem ältesten deutschen Studentenclub „Kasseturm“ in Weimar...	K+F+T	i	1	7	(51.132869612737494, 9.54052903772083)
	K	<i>Wenn also alle Geschäfte als Drive in ausgelegt wären wäre das toll und der Umsatz würde durch die Decke gehen Außerdem warum nur zweispurig? Nicht kleckern sondern klotzen</i>			0	0	
59	M	Nach dem Vorbild des Bamberger „Fünferlessteg“ könnte man auf beiden Uferseiten der „Zwei-Pfennig-Brücke“ schön gestaltete Spenden-Sammel-Boxen für einen freiwilligen Brückenzoll aufstellen. Der Erlös würde dann, ähnlich wie in Bamberg, jährlich wechselnden, gemeinnützigen Organisationen zu Gute kommen.	K+F+T	i	0	10	(51.12838870195092, 9.547290356028952)

Nr.	Art	Kurzbeschreibung	Kategorie	EO	Bewertung		Koordinaten
							
60	M	Die Busanbindung von und nach Obermelsungen muss verbessert werden. Insbesondere die Verbindung von Stadthalle und Melsunger Bahnhof nach Obermelsungen muss besser werden. Wenn die Obermelsunger eine gute Anbindung zur Innenstadt sowie zum Bahnhof haben, könnten viele Menschen auf das Auto verzichten und so würde sich auch die Parkplatzsituation in Melsungen entschärfen	V+TI	-	0	0	(51.11679198172205, 9.525749583842185)
61	M	Neubau bzw. Restaurierung des DGH in Obermelsungen	W+S	-	0	1	(51.120491422182155, 9.530550241595279)
62	M	Abschaltung der Straßenbeleuchtung z. B. zwischen 2 und 5 Uhr morgens. Dieses Vorgehen gibt es in einigen hess. Dörfern mit dem Ziel Strom zu sparen und die Lichtverschmutzung einzudämmen. Andere Dörfer haben bereits gute Erfahrungen mit diesem Konzept gemacht. <i>K Wenn man gleichzeitig via Smartphone und APP einzelne Straßenzüge wieder beleuchten kann, gute Idee</i>	N+FR	i	0	1	(51.11799510697451, 9.528524496119644)
63	M	Anlegen von mehr Steuobstwiesen und Benjeshecken entlang der Feldwege zum Schutz heimischer Vögel und Wildtiere	N+FR	i	0	1	(51.12007284239174, 9.525861746482178)
64	M	Im Herbst die mobile Apfelpresse nach Obermelsungen holen - so wie aktuell jedes Jahr in Röhrenfurth	K+F+T	i	0	1	(51.11766064231745, 9.527699884179697)
65	M	Mehr Förderung und Angebote für junge Familien in Obermelsungen und anderen Melsunger Ortsteilen, z. B. Kinderspielkreis, Bastelgruppe oder sportliche Angebote <i>K ...oder einfach mal selbst aktiv werden?!</i>	K+F+T	i	1	0	(51.11847870817375, 9.529370606385783)
66	M	Die Gunst der Stunde nutzen und den Schlosspark für Events (Konzerte, Gartenmessen, ...) vorbereiten mit entsprechender Infrastruktur. also Stromanschlüsse über den Park verteilen. Keine mobile Bühne, sondern einen festen Platz (siehe Bühne auf Marktplatz in Fritzlar). Möglichkeit einen Teil der Fläche mit Segeltuch zu überspannen als Wetterschutz für Zuschauer/Gäste. Lichterketten in den Bäumen...	K+F+T	i	6	2	(51.13230548625756, 9.540344856629304)
67	M	Den Eulenturm begehbar machen (im Rahmen einer Stadtführung oder generell!?). Tolle Aussicht über die Kernstadt und Publikumsmagnet! <i>K Ja, dass fänden wir auch eine wunderbare Idee</i> <i>K Der Zugang ist aktuell glaube ich ziemlich weit oben, oder?</i>	K+F+T	i	0	0	(51.130083560884536, 9.542667157047617)
68	M	Die Minigolfanlage sanieren <i>K ...oder runter damit in den umgestalteten Schlossgarten, wo sie dann vllt. auch mal bespielt werden würde!</i>	K+F+T	i	0	1	(51.12245399776398, 9.553401402203576)
69	M	Das Heimatmuseum „modernisieren“ und dem Heimat- und Verschönerungsverein unter die Arme greifen. Vielleicht eine Kombination mit Spezialitäten. Ein „Ahle-Worscht-Museum“ oder in Zusammenarbeit mit Malsfeld ein Schwerpunkt auf Brauerei mit Ausschank. <i>K Wenn es nicht gelingt, dem Heimatmuseum einen kostengünstigen und zugleich zeitgemäßen „Anstrich“ zu verpassen, Umnutzung der genialen Räumlichkeiten als Eventbühne für Kleinkunstveranstaltungen.</i>	K+F+T	i	0	6	(51.13164853518064, 9.546743306684562)
70	M	Trimm-Dich-Pfad und Ars Natura Kunstwerke reparieren <i>K Der vorhandene -Trimm Dich Pfad- ist in der dargebotenen Form völlig „aus der Zeit“ gefallen und -Ars Natura- versteht sich als Kunstwerke im Kommen und wieder Vergehen.... Alternativ einfach den Fitnesspfad rund um die Bartenwetterbrücke benutzen...</i>	K+F+T	i	2	1	(51.12391627672237, 9.553624680465418)
71	M	Die Stadtbücherei ist wirklich toll und wird mit unterschiedlichen Angeboten prima genutzt. Der Flohmarkt ist ein echter Gewinn!!!! - und mittlerweile weit über die Stadtgrenzen hinaus bekannt!!	K+F+T	+	0	5	(51.13252925205959, 9.544276122024712)
72	M	Bitte bei der Gestaltung der Fläche am Sand wieder eine Möglichkeit für eine Eisfläche im Winter einplanen! Ohne technischen Schnick-schnack. Wasser drauf, frieren lassen... <i>K ...und die Stadt wartet dann mit der Eisbereitung wieder, bis die Kälteperiode mit Sicherheit schon wieder am abklingen ist... :-)</i>	K+F+T	i	0	4	(51.13389758869883, 9.543815904074336)

Nr.	Art	Kurzbeschreibung	Kategorie	EO	Bewertung		Koordinaten
							
73	M	Ein Springbrunnen / kleine Fontäne in die Mitte der Fulda! Einrichtung eines „Wasserparks“ für Kinder und Erwachsene (a la Wasserpark am Edersee (Spermauer)) vielleicht mit angedeutetem Verlauf der Fulda.	K+F+T	i	4	2	(51.128232186986374, 9.547121604423978)
74	M	Heimatismuseum: Nachbau eines historischen Fuldakans am Ufer vertäuen um die Fulda als Handelsweg (Flußab- und aufwärts mit Treidelpfad) zu würdigen	K+F+T	i	0	1	(51.13155644982551, 9.546751134757983)
75	M	Wohnmobilstellplatz ist brandneu und so was von uneben... wie konnte das denn passieren???	K+F+T	-	0	9	(51.134423540861825, 9.542658128707103)
	K	Und wo ist die Entsorgungsstation???			0	0	
	K	<i>Da muss noch nach gebessert werden, Stichwort Entsorgungsstation! Lob: Lage des Platzes sehr schön: im Grünen an der Fulda und nah zum Zentrum!</i>			0	0	
	K	<i>Auf jeden Fall noch eine Entsorgung installieren! Das ist ein Muss für einen modernen Stellplatz. Die Lage an der Fulda und der kurze Weg zur Innenstadt ist super.</i>			0	0	
	K	<i>Dem stimme ich voll zu. Auch Wohnmobilsten aus Melsungen könnten nach dem Urlaub gegen eine kleine Bezahlung entleeren. Stellplätzen werden teilweise nur gesucht, wenn sie sich eine Entsorgung haben.</i>			0	0	
76	M	Bau eines weiteren Kreisverkehrs mit der Anbindung „zur Schlade“ bzw. „Röhnstraße“ ermöglicht gefahrloses Einbiegen in die Riedforststraße, entlastet die Meißnerstrasse (Hubergkreuzung), senkt die Geschwindigkeit des Durchgangsverkehrs um die Raserei auf der Riedforststraße zum Huberg hoch wie runter endgültig zu beenden,	V+TI	i	0	5	(51.13981945467812, 9.552744922575926)
77	M	Die im Volksmund genannte „Löwe Kreuzung“ hat ihren Namen längst verloren. "Feuerwehrkreise" oder „Kreisel bei der Feuerwehr" ist hier angebrachter. Die innenliegende Grünfläche ist derzeit sehr „schmucklos“, ein entsprechendes „Kunstwerk“, welches einen Feuerwehrbezug hat, ist hier angebracht.	V+TI	i	0	2	(51.12465803906619, 9.54285901809692)
	K	<i>Die Feuerwehr an diesem Standort, das war auch ein Verdienst von Bürgermeister Runzheimer, Warum nicht für ihn ein Gedenksymbol und eine Widmung des Kreisels?</i>			0	0	
	K	<i>Was ist mit Ideenwettbewerb geschehen. Billig geht eben nicht. Kreativ wäre es eine kleine Gliederung zu entwickeln. siehe z.B. Gudensberg</i>			0	0	
78	M	Sperrung für LKW über 7,5t	V+TI	i	0	3	(51.130440596839414, 9.524977632140008)
79	M	Sperrung für LKW über 7,5t	V+TI	i	0	0	(51.11536807983241, 9.542944955130451)
80	M	Sperrung für LKW über 7,5t	V+TI	i	0	2	(51.13478815714589, 9.53988626395926)
	K	<i>Sehr gute Idee</i>			0	0	
81	M	Sperrung für LKW über 7,5t	V+TI	i	0	0	(51.13260323694591, 9.547661832104268)
	K	<i>Zu kurzfristig gedacht. Dies hat zur Folge, dass Arbeitgeber in den einzelnen Firmen keinen Warentransport mehr erhalten. Was wiederum den Standort für Arbeitgeber uninteressant macht. Dies hat dann Arbeitslosigkeit zur Folge und anschließenden Kaufkraftverlust. Und Ohne Kaufkraft gibt es keine Geschäfte.</i>			0	0	
82	M	Der Verein Freiwillige Feuerwehr Melsungen e.V. hat in diesem Bereich die Pflege der Grünflächen übernommen. Dies ist auf dem dort befindlichen Stein ersichtlich. Ich finde dies sollten andere Vereine auch nachmachen, nicht der Stadt Melsungen Bänke schenken und vergessen, sondern Pflegearbeiten übernehmen.	K+F+T	+	1	0	(51.12724188952958, 9.541116616487898)
83	M	Die „Sostmannhütte“, im Ursprung durch den Heimat und Verschönerungsverein erstellt wird seit einigen Jahren durch die Schützengilde gepflegt und instandgehalten, Dies sollten sich andere Vereine ebenfalls als Vorbild nehmen.	K+F+T	+	0	0	(51.13776143130532, 9.51914363770993)
84	M	Mitfahrbänke in allen Ortsteilen für beide Fahrtrichtungen aufstellen...	V+TI	i	0	9	(51.168577565401065, 9.659996450195308)

Nr.	Art	Kurzbeschreibung	Kategorie	EO	Bewertung		Koordinaten
85	M	Nach dem Vorbild des „Hollywood-Sign“ in den Hollywood-Hills oder dem riesigen Schriftzug „VÖLKSEN“ für den Ortsteil Völkxen der niedersächsischen Stadt Springe bei Hannover, auf einem Feld am Verlauf der A7, riesengroß mit dem Schriftzug „MELSUNGEN“, auf das weiter unten im Fuldataal gelegene Melsungen hinweisen...Gut dafür geeignet wäre evtl. der Fuß der großen alten Windräder bei der Autobahnausfahrt Malsfeld, wo auch schon seit Jahren immer wieder ab dem zeitigen Frühjahr der Schriftzug eines großen Saatgutherstellers (?) auf dem Feld zu lesen ist...	N+FR	i	0	7	(51.12902828483322, 9.503734419737384)
86	M	Eines der sechs neuen Windräder im Felsberger Marktwald Beuerholz mit einer Aussichtskabine knapp unterhalb des Rotorkopfes nach dem Vorbild des Windpark im niederösterreichischen A-2460 Bruck an der Leitha (von dort aus Blick bis hinüber nach Wien, Bratislava und den Neusiedler See!) versehen, damit wir Melsunger auch etwas von deren (Felsberger) Windpark haben, nämlich eine wahnsinnig geile Aussicht auf unsere Stadt und das weite Umland bis hinüber nach Kassel und darüber hinaus...	K+F+T	i	0	7	(51.12389435911269, 9.510543716187044)
87	M	Alten Kinosaal hinter dem Gasthaus Ellenberger wiederbeleben, wie schon bei „Ab durch die Mitte 2012“, oder wann das genau gewesen ist...	K+F+T	i	0	4	(51.13016179506664, 9.549415711215033)
88	M	In Melsungen geht in den vergangenen fünf Jahren „peu à peu“ immer mehr vom historischen Erbe, die Fachwerkhäuser, verloren und der Denkmalschutz schweigt dazu...	A+SB	-	0	5	(51.13047980965114, 9.549050683193513)
89	M	In Melsungen geht in den vergangenen fünf Jahren „peu à peu“ immer mehr vom historischen Erbe, die Fachwerkhäuser, verloren und der Denkmalschutz schweigt dazu...	A+SB	-	0	5	(51.13041303175838, 9.549463817894775)
90	M	Eine „moderne“ Bausünde versperrt den Blick aufs Melsunger Schloss und zerstört eine historische Sichtachse...	A+SB	-	0	5	(51.13213557627979, 9.541067302474971)
91	M	In Melsungen geht in den vergangenen fünf Jahren „peu à peu“ immer mehr vom historischen Erbe, die Fachwerkhäuser, verloren und der Denkmalschutz schweigt dazu...	A+SB	-	1	6	(51.132084089927964, 9.54184589429326)
	K	<i>Meckern geht immer, Wer soll denn die baufälligen Gebäude erhalten? Und wer soll sie nutzen? Schräge Decken und Wände, Stufen in den Wohnungen und Läden! Wer will das noch? Und dann.... 6 €/qm Miete, damit die Sanierung sich lohnt? Wer zahlt das? Also bitte realistisch bleiben! Wenn Melsungens Innenstadt eine Zukunft haben will, muß auch mal ein Neubau her!</i>			0	0	
92	M	In Melsungen geht in den vergangenen fünf Jahren „peu à peu“ immer mehr vom historischen Erbe, die Fachwerkhäuser, verloren und der Denkmalschutz schweigt dazu...	A+SB	-	0	6	(51.13233444041038, 9.542096042171806)
93	M	In Melsungen geht in den vergangenen fünf Jahren „peu à peu“ immer mehr vom historischen Erbe, die Fachwerkhäuser, verloren und der Denkmalschutz schweigt dazu...	A+SB	-	0	6	(51.1331312543877, 9.544074287010175)
94	M	In Melsungen geht in den vergangenen fünf Jahren „peu à peu“ immer mehr vom historischen Erbe, die Fachwerkhäuser, verloren und der Denkmalschutz schweigt dazu...	A+SB	-	0	6	(51.13097941199394, 9.542501162263647)
95	M	In Melsungen geht in den vergangenen fünf Jahren „peu à peu“ immer mehr vom historischen Erbe, die Fachwerkhäuser, verloren und der Denkmalschutz schweigt dazu...	A+SB	-	0	6	(51.13053406704538, 9.543543677965431)
96	M	In Melsungen geht in den vergangenen fünf Jahren „peu à peu“ immer mehr vom historischen Erbe, die Fachwerkhäuser, verloren und der Denkmalschutz schweigt dazu...	A+SB	-	0	4	(51.131902907875535, 9.545341890908162)
97	M	In Melsungen geht in den vergangenen fünf Jahren „peu à peu“ immer mehr vom historischen Erbe, die Fachwerkhäuser, verloren und der Denkmalschutz schweigt dazu...	A+SB	-	0	6	(51.13086711965272, 9.546774758240076)
98	M	In Melsungen geht in den vergangenen fünf Jahren „peu à peu“ immer mehr vom historischen Erbe, die Fachwerkhäuser, verloren und der Denkmalschutz schweigt dazu...	A+SB	-	0	5	(51.13220402514818, 9.543411552742668)
	K	<i>Das Fachwerk ist eine Stärke von Melsungen und erhaltenswert</i>			0	0	
99	M	Mit zahlreichen Seniorenwohnungen (Wohnanlage in den Teichwiesen) zugebaute ehemalige Gartengrundstücke zerstören eine wichtige Frischluftachse der Stadt...	A+SB	-	1	6	(51.133369589729355, 9.538930315833113)

Nr.	Art	Kurzbeschreibung	Kategorie	EO	Bewertung		Koordinaten
							
101	M <i>K</i>	Die ehemalige Villa Tannenhof nicht dem Verfall preisgeben, sondern in ein Radfahrerhotel (Garni) mit Biergarten und Zugang zur Fulda und R1 umwandeln. <i>Das ist leider alleinig Sache des Besitzers...</i>	K+F+T	i	0	8	(51.13587990202917, 9.539345685851004)
102	M	Noch mehr überdachte (bis 20 Stück) E-Bike-Parkplätze könnte so manche Autofahrt den Galgenberg hoch ersetzen. Natürlich mit Elektrolademöglichkeiten. Mit Diebstahlschutz?	V+TI	i	0	0	(51.12227639543729, 9.551041382301946)
103	M	Radeln ohne Alter (siehe Internet) Lasst uns ein Fahrradrickscha mit Hilfsmotor aus Dänemark kaufen und Freiwillige können alte Leute durch die Stadt fahren. Reden, Gucken, Lachen, Leben und frische Luft um die Ohren tun uns allen gut. Weiterer Standort: Altenzentrum Teichwiesen.	W+S	i	1	1	(51.1245553922373, 9.551103311681231)
104	M	Vor interessierten Läden kann man ein Lastenfahrrad gegen eine Gebühr ausleihen, um den Großeinkauf nach Hause zu fahren. Siehe Projekt in Köln von Naturstrom. Standorte wären Tegut und Edeka und Baumarkt!	V+TI	i	1	0	(51.125357713769134, 9.542988388039361)
105	M	Hier könnte der zweite Standort für eine Rikscha sein, Siehe im Internet das Projekt: Radeln ohne Alter! Ein anderer Standort könnte das Altersheim beim Schwimmbad sein. Freiwillige laden in ihrer Freizeit kostenlos alte und immobile Menschen zu einer Tour durch die Stadt oder das Land. Schnuddeln und gemeinsame Zeit verbringen machen Spaß	W+S	i	1	0	(51.133746344265, 9.538622947747512)
106	M <i>K</i>	Hier könnte einer von drei Standorten für ein ausleihbares Lastenrad mit E-Hilfsantrieb sein, weil man so das Auto mal ersetzen kann. Weitere Standorte: Edeka, Baumarkt. <i>Gute Idee, da der Auto-Verkehr im Melsunger Innenstadtbereich stark belastet und dazu führt, dass man sich dort nicht so wirklich wohlfühlt.</i>	V+TI	i	1	2	(51.134759148543296, 9.541323302749788)
107	M	Hier könnte der dritte Standort für eins von drei Lastenrädern sein. Mit elektrischem Antrieb. So können Baumarkteinkäufe auch ohne Auto nach Hause gebracht werden. Vgl. Lastenfahrradausleihe in Köln.	V+TI	i	2	0	(51.1328711111138506, 9.521383224055171)
108	M	Fußgänger-Unterführung der Bahngleise in Höhe des Bahnhofes.	V+TI	+	0	2	(51.15435760014909, 9.548263748091358)
109	M	Ich schlage vor, ähnlich wie im Englischen Garten in München eine Surf-Welle zu installieren. Diese Welle könnte aus der Fulda gespeist werden ? z.B. hinter der Turbine, dort sollte ein ausreichender Durchfluss vorhanden sein und das Wasser ist über den Rechen vorgereinigt. In Höhe des Sand-Parkplatz könnte sich die kanalisierte Surf-Welle befinden und im Auslauf - dann mit mehr Tiefe und geringerer Breite ? ein Treibkanal seinen Platz finden, in dem man ggf. bis zur Pionierbrücke sich treiben lassen kann. Das Projekt wäre m.W. in Nordhessen ? evtl. sogar Norddeutschland ? einmalig. Ein echter Publikumsmagnet und wirklich mal was für die jungen Leute! Es sollte geprüft werden, ob hierfür Fördermittel der EU oder des Landes erlangt werden können.	K+F+T	i	0	1	(51.13221423117961, 9.546680379447707)
110	M	und immer wieder geht die Schranke zu... Der Zugverkehr bedingt immer wieder die Schließung der Bahnschranke - mehrfach pro Stunde. Dadurch kommt es zu Wartezeiten, wenn man innerorts unterwegs ist und bei langen Wartezeiten werden die Gleise auch schon mal abseits des Übergangs überquert.	V+TI	-	0	0	(51.15447334556312, 9.547705759144947)
111	M	Attraktives Freibad und Hallenbad	K+F+T	-	0	2	(51.12351527011042, 9.55139489682972)
112	M	Friedhofskapelle sollte neu gestaltet werden. Es ist dort kalt, zu dunkel, die räumliche Anordnung könnte besser sein. Die äußere Anmutung ist ebenfalls bescheiden.	K+F+T	-	0	0	(51.15630454314496, 9.544945287555038)
113	M	Barfußpfad bei der Neugestaltung des Parks mit integrieren. Rotenburg oder auch Hoher Meißner sind wunderbare Vorbilder und auch Anziehungspunkt für Ausflügler mit Kindern.	K+F+T	i	1	0	(51.13214210598598, 9.540043511172143)
114	M	Den völlig missglückten Anbau aus den 60er Jahren abreißen und das Originalgebäude als gehobenes Restaurant wieder instand setzen. An anderer Stelle eine neue, schönere und größere Stadthalle bauen.	K+F+T	i	3	2	(51.1300208771594, 9.544894302423018)

Nr.	Art	Kurzbeschreibung	Kategorie	EO	Bewertung		Koordinaten
							
115	M	Eingeschränkte Nutzung der B83 durch Laster, Viele der Fahrzeuge, z.B. EDEKA, können die Autobahnauffahrt Malsfeld nutzen und nicht über die B83 und die B253 zur BAB Auffahrt Melsungen fahren bzw. Richtung Felsberg/Fritzlar. Ziel: Reduzierung der Lärmbelastung der angrenzenden Wohngebiete.	V+TI	i	0	1	(51.12867277725086, 9.541478464994952)
	K	<i>Die Geräuschbelastung ist durch den LKW verkehr für die angrenzenden Bewohner zur Straße sehr hoch. Das deckt sich mit meiner Erfahrung.</i>			0	0	
116	M	Das Lindenwäldchen verwahrlost. Kompetenzschwierigkeiten zwischen Stadt und Forst. Wege müssen erneuert werden, zerstörte Sitzgelegenheit entfernt oder erneuert werden. Regelmäßige Pflege notwendig.	N+FR	i	0	2	(51.126120940232674, 9.550631643142651)
117	M	In Adelshausen sind mehrere junge Familien auf der Suche nach einem Bauplatz. Leider hat die Stadt bisher keine neuen Wohnbauflächen im Stadtteil ausgewiesen. Dies sollte schnellstmöglich geändert werden. Für dieses Vorhaben wären die Grundstücke entlang des Wiesenweg geeignet.	W+S	-	0	0	(51.11062696903197, 9.570716066347131)
118	M	Wir brauchen dringend stadtnahe Baugebiete nebst einer angemessenen Anzahl an Bauplätzen (Kein Klein-Klein!), die die Stadtfäche aber auch nicht zu sehr krebsgeschwürartig an den Rändern ausfransen lassen, da die Firma B.Braun am Standort Melsungen wächst und wächst und die Einwohnerzahlen der Stadt Melsungen seit Jahren auf dem bekannten Niveau von ca. 14.500 Einwohnern stagnieren... Wo ziehen die eigentlich alle hin?	W+S	i	1	8	(51.13632162740045, 9.555438856642922)
	K	<i>...von daher finde ich den Vorschlag mit der Bebauung der Freundschaftsinsel und der Konzentration der Sportflächen im Bereich des Waldstadions für überaus zielführend! Hier darf es wirklich keinerlei Denkverbote mehr geben!</i>			0	0	
119	M	Die Toilette muss dringend saniert werden!	W+S	-	0	0	(51.133190803820476, 9.544506047757295)
120	M	Ich fände es schön, wenn der Schlosspark mit einer attraktiven Bepflanzung von ausdauernden Stauden und Gräsern gestaltet würde. Sitzmöglichkeiten und ein mit Rosen berankerter Pavillon sollen zum Flanieren und genießen einladen. Regelmäßige Pflanzenbörsen könnte ich mir auch gut dort vorstellen.	K+F+T	i	0	0	(51.13221580892208, 9.539675525261032)
121	M	Verkehrsführung verlangsamen, durch Verkehrsinseln an den Ortseingängen. Tempo 30 mindestens 100 m von beiden Seiten des Zebrastreifens/der Bushaltestelle	V+TI	i	0	7	(51.10913938454601, 9.575382103654988)
	K	<i>Blitzer an den Ortsein- und Ausgängen! Nicht erst am Zebrastreifen selbst, denn da sind die Kinder und natürlich auch Erwachsene bereits in großer Gefahr! Oft halten die Fahrzeuge nicht an, wenn die Kinder aus dem Bus gestiegen sind! Von Schrittgeschwindigkeit neben den Bussen ist nichts zu sehen!</i>			0	0	
122	M	Hier sollte auf Wunsch eines ehemaligen Forstamtsleiter ein Arboretum (Pflanzung verschiedener Bäume zu Studienzwecken) gepflanzt werden. Dafür wurden extra Bäume gefällt und Geld investiert. Mittlerweile ist alles völlig zugewuchert und viele Anpflanzungen mangels Pflege wieder verschwunden. Ein Projekt ohne Konzept und Ressourcen kann nicht gelingen!	N+FR	-	0	0	(51.12349158972872, 9.550942654275559)
123	M	Die Einrichtung der 30er Zone an der schmalen Kurve war super und führt zu einer verringerten Gefährdung von Fußgängern, vor allem Kindern!!	V+TI	+	0	0	(51.15498628343922, 9.548194542163401)
124	M	Ein Basketballplatz hinter der Zweifelhalle bereichert das Schul- und Freizeitleben, wird ein neuer Mittelpunkt zwischen den drei Schulen und belastet die Anwohner nicht, weil die Halle den notwendigen Lärmschutz bietet.	K+F+T	i	0	0	(51.12214471874987, 9.55066489352987)
125	M	Der provisorische Kreisell und die drei Zebrastreifen sorgen für die Sicherheit der Melsunger Kinder (danke für die Einrichtung!). Nun wird er etwas vergrößert, schön bepflanzt und bepflanzte, Darüber hinaus errichten Stadt und Landkreis eine Figur mit der Büste von Prof. Braun, dem die Gesamtschule Melsungen und der Schwalm-Eder-Kreis sehr viel zu verdanken haben. Der neue Platz wird Ludwig-Georg-Braun-Platz genannt und die Gesamtschule erhält die Anschrift „Ludwig-Georg-Braun-Platz Nr.1“	V+TI	i	3	0	(51.12329766073704, 9.550871180447302)
	K	<i>Der Kreisell ist schon ein Witz, aber das mit dem Namen - kann doch nur ein Scherz sein!</i>			0	0	

Nr.	Art	Kurzbeschreibung	Kategorie	EO	Bewertung		Koordinaten
							
126	M	Biergarten im Schlosspark. Wenn in den Sommerferien ohnehin die Bewirtschaftung (Di. bis Do.) des Schlossparks erfolgt, kann doch die aufgebaute Logistik auch verwendet werden, um den schönen Park an den anderen Tagen als Biergarten zu nutzen, denn ein solcher fehlt in Melsungen - insbesondere an heißen Tagen.	K+F+T	i	0	2	(51.13254007455324, 9.540145416367295)
127	M	Waldkindergarten. Andere Kommunen machen es vor. Es braucht keine teuren Neubauten bei steigender Kinderzahl. Es braucht nur ein Konzept und etwas guten Willen. So erreicht man eine pädagogisch wertvolle und nachhaltige Betreuung.	W+S	i	0	1	(51.122601657758025, 9.559692814115351)
128	M	Schaffung eines zusätzlichen Sackgleises für die RT oder zusätzlicher Parkplätze. Soweit mir bekannt, gehört dieser Bereich der Stadt Melsungen und sollte daher auch sinnvoll genutzt werden. Mit einem zusätzlichen Gleis könnte der Betriebsablauf optimiert werden.	V+TI	i	0	0	(51.12636293000945, 9.546987572197395)
129	M	Verbreiterung der Fahrbahn zur Schaffung von je einer Spur für Rechts- und Linksabbieger. ... damit können lange Staus vermieden werden.	V+TI	i	0	0	(51.12482028478353, 9.544154415651974)
130	M	Die Bauruine des ehemaligen Autohauses abreißen und dort einen Schnellimbiss von McDonald's projektieren.	K+F+T	i	3	8	(51.12936802219111, 9.535413369483421)
131	M	Was geschieht eigentlich mit dieser riesigen, quasi innerstädtischen, Brachfläche? Kann man sie nicht kurz- bis mittelfristig in Absprache mit der Besitzerfamilie einer sinnvollen Nutzung zuführen, z.B. für den in Melsungen weiterhin dringend benötigten Geschosswohnungsbau?	W+S	i	0	4	(51.13419667182925, 9.539220510498808)
132	M	Abriss der Häuser Flämmergasse Nr. 13, 14, 16, geplant 5/7	A+SB	-	0	2	(51.13195924777247, 9.544580498022924)
133	M	Abriss der Häuser 2, 3, und 4	A+SB	-	0	3	(51.13050376313598, 9.543661717304644)
134	M	Bei öffentlichen Baumaßnahmen ist es normalerweise üblich, mit einer großen Hinweistafel und einer Modellskizze auf das hinzuweisen, was sich in den kommenden Monaten hinter dem Bauzaun so tun wird... Natürlich nicht so in Melsungen! Melsungen ist anders! Hier darf der interessiert geneigte Mitbürger raten und mit den Schultern zucken... Jeder private Bauherr hätte hier schon mächtig eins auf den Deckel bekommen... Wahrscheinlich stellt die Stadt Melsungen kurz nach der Baufertigstellung ein entsprechendes Bauschild auf: \Hier wurde der Sand für Sie neugestaltet... Hier entstand ein Multifunktionsfeld... & \ "Melsungen lohnt sich! "	A+SB	-	0	7	(51.1336714915227, 9.54406050504349)
135	M	Alte Stadthalle abreißen und anschließend ein Tagungshotel bauen mit Tiefgarage bis 100 Leute, dann gibt es keine Zerrissenheit für größere Veranstaltungen von Firmen etc.	A+SB	i	0	1	(51.129930189989445, 9.544811666259761)
136	M	Den Schlossgarten mit einer mobilen großen Showbühne versehen, Elektroanschluss versehen.	K+F+T	i	0	0	(51.13230594728786, 9.54061927681903)
137	M	Änderungsvorschläge bezüglich des Weihnachtsmarktes: Gehäckseltes Holz am Rathaus unter den Plantanen ausstreuen; Entzerrung des Weihnachtsmarktes - nicht nur um das Rathaus, sondern auch kleinere Einheiten mit Glühweinstand einrichten	K+F+T	i	0	1	(51.131519869510576, 9.543745171239266)
138	M	Während der Weihnachtszeit/des Weihnachtsmarktes hier einen Weihnachtsbogen anbringen mit einem beleuchteten Schriftzug \Herzlich Willkommen zum Melsunger Weihnachtsmarkt\ ""	K+F+T	i	0	1	(51.13165715939649, 9.54607230449676)
139	M	Fußgängerzone weitestgehend verkehrsfrei machen. Kleine Sammeltaxen mit E-Motor einsetzen, große Busse abschaffen.	V+TI	i	0	2	(51.13196705416392, 9.543052137145992)
140	M	Das Karussell des Weihnachtsmarktes verlagern, da es den Blick aufs Rathaus verdeckt. Hier besser weitere Stände platzieren.	K+F+T	i	0	0	(51.13125590395764, 9.544048472753047)
141	M	Abschaffung von Leerständen in der Innenstadt	A+SB	i	0	0	(51.13306206171568, 9.543410171442702)
142	M	Einheitliche Öffnungszeiten der Läden in der Innenstadt	EH+G	i	0	2	(51.13279458842, 9.542929029579682)
143	M	Stadtteilstadtteilfest (für jeden Stadtteil ein eigenes)	K+F+T	i	1	0	(51.169602354466534, 9.661509952607162)
144	M	Stadtteilstadtteilfest (für jeden Stadtteil ein eigenes)	K+F+T	i	1	0	(51.158247025056966, 9.547129094848628)

Nr.	Art	Kurzbeschreibung	Kategorie	EO	Bewertung		Koordinaten
							
145	M K	Stadtteilstadtteilfest (für jeden Stadtteil ein eigenes) <i>Nicht schreiben und einfordern, sondern einfach mal machen! Schnappt Euch Euren Ortsvorsteher, Nachbarn, Freunde und Bekannte und los geht's... Nennt sich auch Bürgerengagement und gilt natürlich für alle Melsunger Ortsteile!</i>	K+F+T	i	1 0	0 0	(51.16330682092589, 9.613047063598628)
146	M	Stadtteilstadtteilfest (für jeden Stadtteil ein eigenes)	K+F+T	i	1	0	(51.142310425410535, 9.596481740722652)
147	M	Stadtteilstadtteilfest (für jeden Stadtteil ein eigenes)	K+F+T	i	1	0	(51.14532587988177, 9.56206363464355)
148	M	Stadtteilstadtteilfest (für jeden Stadtteil ein eigenes)	K+F+T	i	1	0	(51.11728420768239, 9.527379588428516)
149	M	Stadtteilstadtteilfest (für jeden Stadtteil ein eigenes)	K+F+T	i	1	0	(51.10993573458488, 9.572449147949214)
150	M	Stadtteilstadtteilfest (für jeden Stadtteil ein eigenes)	K+F+T	i	0	0	(51.12989895940282, 9.550515317383542)
151	M	Das Weinfest ist in den vergangenen Jahren zur Kirmes / Oktoberfest verkommen. Ohrenbetäubende Musik töten Gespräche und Stimmung. Etwas mehr Niveau täte dem Weinfest gut. Wer Kirmes will soll zu einer solchen gehen. Die Stände bitte um den ganzen Marktplatz herum aufstellen. Nicht nur auf dem Königsplatz. Damit lässt sich das unsägliche Gedränge vermeiden.	K+F+T	-	0	2	(51.13155356885293, 9.54393266496129)
152	M	Im Zuge des Baus vom Sandcenter 2.0 sollte unbedingt versucht werden, die gesamte Mühlenstraße vom Sparkassenplatz bis zur Einmündung in den Marktplatz ansprechend umzugestalten/aufzuhübschen, da ihr ja in Zukunft bzgl. der geplanten, fingerartigen Querverbindungen zur Fußgängerzone Kasseler Straße eine noch wichtigere Aufgabe zukommen wird! Aufenthaltsqualität wäre hier das A und O und da hat vor allen Dingen die Mühlenstraße noch einiges an Nachholbedarf! In der Mühlenstraße hat sich nämlich in den letzten Jahren eine sehr schöne, kleinteilige Geschäftswelt etabliert, die unbedingt gehalten und gestärkt werden muss und dafür reichen bei weitem keine Hinweisschilder an den beiden Straßeneingängen... Vllt. beteiligen sich ja auch die Firma Vockeroth als Bauherr vom Sandcenter 2.0 oder Frau Braun-Lüdicke als Boss der ebenfalls in der Mühlenstraße ansässigen MT Kassel an ersten kleinen optischen Korrekturen...!?	A+SB	i	0	2	(51.13274093365518, 9.542621737892091)
153	M	...und während in den vergangenen Jahren ein Haufen an erhaltenswürdigen (zum Teil wohl übrigens als Kulturdenkmal eingestuft!) Fachwerkhäusern ohne wirkliche Not „geschleift“ worden sind, stehen diverse gut sichtbare Schandflecke wohl auch noch in zehn Jahren im Stadtbild herum (denn bis ein Fachwerkhaus entkräftet in sich zusammen sinkt, das kann dauern!) und die Stadt Melsungen tut nix dagegen... Stichwort: „Eigentum verpflichtet“	A+SB	-	0	3	(51.130244780529864, 9.54222413893251)
154	M	Umgestaltung des Parkplatzes vor dem Sandcenter und auf dem Schlosshof als Plätze für Menschen (nicht für Autos). Der hintere Teil des Schlosshofs bietet sich durch seine Bäume z. B. perfekt als Biergarten an. Nach dem Umbau des Sandgeländes und der Vergrößerung des Sparkassenparkhauses sollten trotzdem genügend Parkplätze zur Verfügung stehen.	A+SB	i	0	0	(51.1328417566943, 9.541331494236829)
155	M	Am Fuldaufer, gerade in dem neu gestalteten Gebiet am Sand stehen viel zu wenig Mülleimer. Die Mülleimer, die dort stehen haben so kleine Öffnungen, dass z.B. Pizzakartons nicht reinpassen. Diese landen dann eben irgendwo auf der Wiese oder in der Fulda.	N+FR	-	0	0	(51.13306321560542, 9.545349927956863)
156	M	Der Bahnhof und besonders die Unterführung sind immer stark vermüllt. Vor lauter Kaugummis auf dem Boden sieht am diesen kaum noch. Ich habe das Problem bei der Stadt angesprochen; Zusammengefasst wurde gesagt in Melsungen sei es nicht dreckig. Da bin ich zumindest anderer Meinung. Gerade der Bahnhof, die Innenstadt und das Fuldaufer sind die Bereiche, die man als Tourist / Gast in Melsungen wahrnimmt, diese Bereiche sollten auch entsprechende Aushängeschilder sein.	N+FR	-	0	0	(51.12605318934416, 9.546483627685689)
157	M	In der Innenstadt könnten, wie in Frankenberg, an verschiedenen Punkten einzelne Spielgeräte mit Gesellschaftsspielen aufgestellt werden (z.B. Mensch ärgere dich nicht, oder vier gewinnt). Das Mensch ärgere dich nicht Spiel in Frankenberg kommt z.B. von der Firma Richter Spielgeräte (www.richter-spielgeraete.de).	K+F+T	i	1	0	(51.131716366514524, 9.54410074893758)
158	M	Nutzung des Leerstands in der Innenstadt zur Schaffung eines Spielhauses für Kinder nach dem Vorbild der Rumpelburg in Bad Langensalza. www.kindererlebniswelt-rumpelburg.de	K+F+T	i	0	0	(51.13160722387895, 9.542574452492318)
159	M	Tempo 30 in im gesamten innerstädtischen Bereich. Zebrastreifen nach holländischen Vorbild nur noch erhöht anlegen. Würde der Verkehrssicherheit dienen. Besonders für die Kinder die auf ihrem Schulweg die Bahnhofstraße, die Schlossstraße oder die Fritzlarer Straße überqueren müssen.	V+TI	i	0	0	(51.12932982778159, 9.549264681404338)

Nr.	Art	Kurzbeschreibung	Kategorie	EO	Bewertung		Koordinaten
							
160	M	Den R1 Radweg auf dieser Seite der Fulda lang führen.	V+TI	i	0	0	(51.12452164706076, 9.533200238361701)
161	M	Warum informiert die Stadt Melsungen nirgendwo (online oder offline) über die Umbaupläne (Was wird gemacht? Wie wird es aussehen? Wann ist es fertig?).	A+SB	-	0	0	(51.13360488251711, 9.544343030886125)
162	M	Was passiert mit dieser tollen Entwicklungsfläche, wenn der tegut zum Sandcenter 2.0 übergesiedelt ist? Hier wäre möglicherweise Platz für den in Melsungen dringend benötigten Geschosswohnungsbau, oder?	A+SB	i	0	1	(51.1346177010536, 9.541518568129959)
163	M	Am Huberg 4, direkt gegenüber der Einmündung Bahnhofstr./Huberg befindet sich das Familienzentrums. Hier gibt es starken Publikumsverkehr, besonders auch von Eltern mit Kleinkindern / Kinderwagen Das Überqueren der Straße (Huberg) ist hier nicht gefahrlos möglich. Die Ausschilderung (Wegweiser) zum Familienzentrums ist nicht ausreichend	V+TI	-	0	0	(51.13123661184702, 9.549875183043695)
164	M	Die Torwache zu einem gastronomischen Ort herrichten	K+F+T	i	0	0	(51.13251938804643, 9.540457460379685)
165	M	Den neu geplanten Tegut-Markt nicht als 1-geschossigen Flachbau planen, sondern mit 1 oder 2 Geschossen Wohn-/Büronutzung. Einen Flächenverbrauch allein für den Markt können und sollten wir uns nicht mehr leisten.	A+SB	i	0	0	(51.13293146929271, 9.543834307006023)
166	M	Hohes Maß an Geräuschbelastung durch den aufkommenden LKW Verkehrs von und zur A7 - auch bei Nacht. Überprüfung der Möglichkeit von Fahreinschränkungen zwischen 22-6 Uhr und der Umleitung des LKW-Verkehrs über den Außenbereich der Stadt und dem damit zusammenhängenden Ausbau des Straßennetzes.	V+TI	-	0	0	(51.12976607922479, 9.541002429440823)
167	M	Der Straßenabschnitt ist als Einbandstraße ausgewiesen. Demnach müssen alle Einwohner/Besucher am Schloth durch das Wohngebiet, um auf die B253 aufzufahren. Die Öffnung in beide Richtungen durch eine Vorfahrtsregelung würden den Umweg ersparen.	V+TI	i	0	0	(51.12994131460866, 9.5403386318078)
168	M	Hohes Maß an Geräuschbelastung durch den aufkommenden Güterverkehr für alle Einwohner im Tal - auch bei Nacht. Überprüfung der Möglichkeit von Fahreinschränkungen zwischen 22-6 Uhr und der Umsetzung von Schallschutzmaßnahmen.	V+TI	-	1	0	(51.125971780797194, 9.545809235890033)
169	M	Streckenverlauf Nürnbergerstraße, Bahnhofstraße, Schwarzenberger Weg, Schloßbrücke, Schloßstraße, St. Georg- Straße in einen Stadtring mit Einbahnstraßen Verkehr umändern. am Vorteilhaftesten gegen Uhrzeigersinn. Macht einige Ampeln überflüssig allerdings auch den neu errichteten Löwe Kreisel mit seinem Beipass. Vorteil ist das weniger Rückstaus im Bereich der derzeitigen Ampelkreuzungen entstehen und somit Abgase wie Feinstaub und auch Lärmbelastigungen beim Anfahren entfallen. Weiterhin ist ein Einfädeln aus Richtung Carl Braun Stra. Huberg, Lindenbergstraße und zum Pfeiffraim verbessert und es entstehen dort ebenfalls keine Rückstaus mehr. Hierdurch werden Betriebsund Errichtungskosten für LSA gespart und die Umsetzung kostet nur einen geringen Betrag in Beschilderung und ggf. Markierung. Weiterhin ist es möglich hierdurch den knappen Parkraum in Melsungen zu erweitern, durch Nutzung eines Fahrstreifens als Parkfläche <i>K WOW einer der Mal was bewegen will. Finde ich gut die Idee</i> <i>K Endlich mal eine innovative Idee. Die bringt gleich in mehreren Punkten was.</i>	V+TI	i	0	2	(51.134241512844774, 9.543332850497109)
170	M	Ein stilvolles Weinlokal/Weinhandlung könnte am Fluss errichtet werden, um dort den Abend zu verbringen.	K+F+T	i	0	2	(51.132273188462506, 9.547549683466968)
172	M	Weinhandlung mit Außenbestuhlung unter den Platanen - verspricht ein tolles Ambiente.	K+F+T	i	0	2	(51.132024992552786, 9.544767977642095)
173	M	Ein stilvolles Weinlokal/eine Weinhandlung könnte am Fluss errichtet werden, um dort den Abend zu verbringen.	K+F+T	i	0	2	(51.12739826160833, 9.544670099416294)
174	M	Auf dem Parkplatz vom Edeka könnte ein größerer Flohmarkt mehr Bürger in und um Melsungen ansprechen und auch die Standbetreiber könnten ihr Auto dort parken, um sich Wege zu sparen und um den Stand direkt vor ihrem Auto aufzubauen (vergleichbar mit dem Flohmarkt beim Möbelhaus ehem. Finke).	K+F+T	i	0	2	(51.12567644841117, 9.542976574463864)
175	M	Ein stilvolles und modernes Lokal -österreichisch vergl. mit dem Restaurant Nägel in Fritzlar- wäre eine Idee. Die Brückenstraße ist ein idealer Ort, um diese nicht attraktive Straße wiederzubeleben, da über die Brückenstraße viele Touristen in die Innenstadt gelangen (Eingangsstraße).	K+F+T	i	0	2	(51.131405797118404, 9.545166517687448)
176	M	Ein Live-Musik-Abend mit einem Gitarrenspieler wäre im Café Krone am Fluss möglich, um ein angenehmes Ambiente zu schaffen.	K+F+T	i	0	0	(51.132293974068006, 9.545975800515634)
177	M	Weinhandlung mit Außenbestuhlung unter den Platanen - verspricht ein tolles Ambiente.	K+F+T	i	0	0	(51.131709506561975, 9.54390226641535)